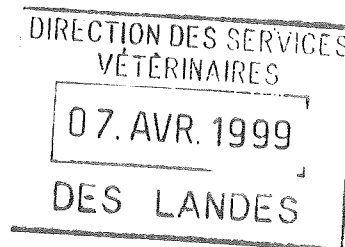


PREFECTURE DES LANDES

DIRECTION de l'ADMINISTRATION  
GENERALE et de la REGLEMENTATION

2ème Bureau  
Poste Tél. : 58.06.59.15  
PR/DAGR/1999/ n° 185  
ED/LP



LE PREFET DES LANDES  
Chevalier de l'Ordre National du Mérite

VU la loi n° 76-663 du 19 juillet 1976 modifiée, relative aux installations classées pour la protection de l'environnement, notamment son article 6,

VU le Décret n° 77-1133 du 21 Septembre 1977 modifié, pris pour l'application de la Loi n° 76-663 du 19 Juillet 1976 modifiée relative aux installations classées pour la protection de l'environnement,

VU l'Arrêté Préfectoral du 14 Février 1996 autorisant la Société « Les salmonidés d'Aquitaine » à exploiter sur la commune de Castets une pisciculture produisant 330 tonnes de truites par an,

VU le rapport de l'inspecteur des installations classées du 24 Mars 1999,

**CONSIDERANT** que la Société « Les viviers de France » à CASTETS, est autorisée, en application de l'article 4 de l'Arrêté Préfectoral du 14 février 1996 susvisé, à éliminer par épandage agricole les boues issues de la filtration des effluents de la pisciculture qu'elle exploite sur la commune de CASTETS, mais qu'il y a lieu d'imposer des prescriptions complémentaires relatives aux modalités d'épandage, de façon à prévenir toute pollution des eaux et à limiter les nuisances olfactives.

**CONSIDERANT** qu'il y a urgence de procéder à l'épandage avant la réalisation des semis,

**SUR PROPOSITION** de M. le Secrétaire Général de la Préfecture des Landes,

**ARRETE**

**ARTICLE 1 :** La Société « Viviers de France » est tenue d'assurer l'élimination des boues issues du système de filtration des effluents de la pisciculture qu'elle exploite sur la commune de Castets, soit par épandage agricole, soit en les dirigeant vers un centre de traitement des déchets autorisé.

.../...

**ARTICLE 2** : En cas d'épandage agricole, les prescriptions suivantes sont respectées :

1° - Les apports azotés, toutes origines confondues, organique et minérale, sur les terres faisant l'objet d'un épandage, tiennent compte de la nature particulière des terrains et de la rotation des cultures.

Ils ne peuvent en aucun cas dépasser les valeurs maximales suivantes :

- sur prairies de graminées en place toute l'année (surface toujours en herbe, prairies temporaires en pleine production) : 350 kg/ha/an,
- sur les autres cultures (sauf légumineuses) : 200 kg/ha/an,
- sur les cultures de légumineuses : aucun apport azoté.

Dans les zones vulnérables définies au titre du Décret n° 93-1038 du 27 Août 1993, la quantité d'azote contenue dans les effluents épandus sera limitée à 170 kg/ha/an au 1<sup>er</sup> Janvier 2003.

En aucun cas la capacité d'absorption des sols ne doit être dépassée, de telle sorte que ni la stagnation prolongée sur les sols, ni le ruissellement en dehors du champ d'épandage, ni une percolation rapide vers les nappes souterraine ne puissent se produire.

L'épandage est suivi d'un enfouissement des effluents dans un délai de 24 heures, sauf s'il est fait usage d'un dispositif d'injection directe dans le sol.

2° - L'épandage est interdit :

- à moins de 50 mètres des points de prélèvement d'eau destinée à l'alimentation des collectivités humaines ou des particuliers.
- à moins de 200 mètres des lieux de baignade et des plages,
- à moins de 500 mètres des piscicultures et des zones conchylicoles, à l'exception des piscicultures exploitées par la Société « Les Viviers de France »,
- à moins de 35 mètres des berges des cours d'eau,
- pendant les périodes où le sol est gelé ou abondamment enneigé,
- pendant les périodes de forte pluviosité,
- en dehors des terres régulièrement travaillées et des prairies normalement exploitées,
- sur les terrains de forte pente,
- à moins de 100 mètres des habitations occupées par des tiers, des locaux habituellement occupés par des tiers, des stades et des terrains de camping, à l'exception des terrains de camping à la ferme.

Seules les parcelles figurant sur la liste annexée au présent Arrêté peuvent recevoir des effluents. Toute modification de cette liste est soumise à l'accord préalable du Préfet.

.../...

3° - Un cahier d'épandage est tenu à la disposition de l'inspecteur des installations classées.

Il comporte les informations suivantes :

- le bilan global de fertilisation azotée, réactualisé, le cas échéant, suivant les modifications d'assolement,
- les dates d'épandage,
- les volumes d'effluents et les quantités d'azote épandu, toutes origines confondues,
- les parcelles réceptrices,
- la nature des cultures,
- le délai d'enfouissement,
- le traitement mis en œuvre pour atténuer les odeurs (s'il existe).


**ARTICLE 3** : M. le Secrétaire Général de la Préfecture des Landes, M. le Sous-Préfet de DAX, MM. les Maires des communes de CASTETS, MIMIZAN, MEZOS, ESCOURCE, ST PAUL EN BORN, ST JULIEN EN BORN, LEVIGNACQ, sont chargés chacun en ce qui le concerne, de l'exécution du présent arrêté dont ampliation sera adressée à la Société « les Viviers de France » à CASTETS.

Mont de Marsan, le  
LE PREFET,

2 AVR. 1999

Pour le Préfet :

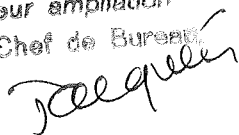
Le Secrétaire Général.




Jean de L'HERMITE

Pour ampliation

Le Chef de Bureau



Isabelle JACQUIER



# FICHE PARCELLAIRE VIVIERS DE FRANCE

Vu pour être annexé à  
l'arrêté préfectoral n° 185

en date du - 2 AVR. 1999

M. ALQUIER  
Aérodrome  
40 200 MIMIZAN

Carte 1/25 000 ème : Mimizan 1 340 ET

Tél : 05 58 09 27 92

N° Parcelle	Commune	Surface	Section	Parcelles	Observations	Apt, 0	Apt, 1B	Apt, 2
1	MIMIZAN	47	C	243 - 246	fossés	0,2		46,8
2	MIMIZAN	9	C	240	fossés	0,15		8,85

Total
Surface
Apt 0
Apt 1B
Apt 2

M. SALVADOR  
Mounic  
40170 MEZOS

Carte 1/25 000 ème : Mimizan 1 340 ET

Tél : 05 58 42 63 48

N° Parcelle	Commune	Surface	Section	Parcelles	Observations	Apt, 0	Apt, 1B	Apt, 2
1	MEZOS	4,67	AK	91 - 94, 96, 108, 109				3,97
2	ESCOURCE ST PAUL B.	2,44 2,55	R C	218, 259, 268 232b	cours d'eau cours d'eau	0,35 0,3	0,7	2,09 2,25
			E	173, 175				

Total
Surface
Apt 0
Apt 1B
Apt 2

# FICHE PARCELLAIRE VIVIER DE FRANCE

M. LAPEYRE

GAEC DU SABLE BLANC

40170 ST JULIEN EN BORN

Cartes 1/25 000 ème : Castets 1 341 ET, Mimizan 1 340 ET et Morcenx 1 441

Tél : 05 58 42 75 54

N° Parcelle	Commune	Surface	Section	Parcelles	Observations	Apt, 0	Apt, 1B	Apt, 2
1	ST JULIEN	32,58	AK	446, 425, 429, 438		2,97		29,61
2	ST JULIEN	12,24	AD	39 - 42, 184 - 186, 196, 197, 291, 296 - 301	Habitations, fossés	0,85		11,39
3	ST JULIEN	1,38	AD	151, 152	Fossé	0,12		1,26
4	ST JULIEN	6	AD	56, 58 - 68				6
5	ST JULIEN	4	AE	163, 164, 166, 170 - 174				4
6	ST JULIEN	1	AC	44, 501				1
7	ST JULIEN	2,67	AC	92 - 95, 368, 369, 411, 412	Habitation, fossé	0,45		2,22
8	MEZOS	5,11	AH	46 - 48				5,11
9	MEZOS	6,98	BD	117 - 119, 121, 125 - 127, 273	Habitations	0,05		6,93
10	MEZOS	2,72	AZ	141, 143, 304, 306, 308, 310				2,72
11	MEZOS	3,7	AZ	51 - 53, 57, 88, 89, 319, 321, 322, 325	Habitations	0,1		3,6
12	ST JULIEN	1,32	AP	34				1,32
13	ST JULIEN	8,52	AP	147 - 159, 161, 164, 225, 226, 248				8,52
14	ST JULIEN	4,5	AP	50, 51, 53, 56, 57, 58	Cours d'eau	0,2		4,3
15	ST JULIEN	5,68	AC	19, 30, 31, 35 - 38, 40, 50	Fossé	0,1	5,58	
16	ST JULIEN	1,2	AP	208, 210	Cours d'eau	0,14		1,06
17	ST JULIEN	2,12	AP	69, 70	Cours d'eau	0,73		1,39
18	ST JULIEN	1,08	AS	13				1,08
19	ST JULIEN	2,54	AS	21 - 23, 27, 208, 210				2,54
20	MEZOS	15,58	AW	217, 219, 221				15,58
21	ST JULIEN	8,52	AY	133, 135 - 137, 142, 143, 145 - 147				8,52
22	ST JULIEN	6,47	AX	12 - 16, 89 - 96, 155, 157				6,47
23	ST JULIEN	5,05	AZ	142, 148				5,05
				191, 192				

Total	
Surface	140,96
Apt 0	5,71
Apt 1B	5,58
Apt 2	129,67

FICHE PARCELLAIRE VIVIERS DE FRANCE

M. DAGREOU  
Quartier Louise  
40 170 LEVIGNACQ

Carte 1/25 000 ème : Castets 1 341 ET  
Tél : 05 58 42 77 58

N° Parcelle	Commune	Surface	Section	Parcelles	Observations	Apt, 0	Apt, 1B	Apt, 2
1	LEVIGNACQ	20,8	F	255, 256, 259 - 261, 265, 299 - 302, 306 - 314, 316, 323, 439, 525	Habitations	0,1		20,7
2	LEVIGNACQ	12,3	F	19 - 23				12,3

Total	
Surface	33,1
Apt 0	0,1
Apt 1B	0
Apt 2	33

M. MAGNE  
Thernet  
40170 St JULIEN EN BORN

Carte 1/25 000 ème : Castets 1 341 ET  
Tél : 05 58 42 88 08

N° Parcelle	Commune	Surface	Section	Parcelles	Observations	Apt, 0	Apt, 1B	Apt, 2
1	ST JULIEN	33,4	AK	426, 428, 437, 439	fossés	2,2	9,8	21,4

Total	
Surface	33,4
Apt 0	2,2
Apt 1B	9,8
Apt 2	21,4

FICHE PARCELLAIRE VIVIERS DE FRANCE

M, PRAT  
Forès  
40 260 CASTETS

Carte 1/25 000 ème : Castets 1 341 ET  
Tél : 05 58 89 42 88

N° Parcelle	Commune	Surface	Section	Parcelles	Observations	Apt, 0	Apt, 1B	Apt, 2
1	CASTETS	11,8	B	85, 86, 92, 93, 282, 296, 351				11,8

Total
Surface
Apt 0
Apt 1B
Apt 2

M. NAULIBOIS  
Quartier Louise  
40 170 LEVIGNACQ

Carte 1/25 000 ème : Castets 1 341 ET  
Tél : 05 58 42 82 03

N° Parcelle	Commune	Surface	Section	Parcelles	Observations	Apt, 0	Apt, 1B	Apt, 2
1	LEVIGNACQ	11,8	F	269 - 271, 277, 281, 286, 287, 294, 296, 297, 556, 564, 566, 568, 573				11,8
2	LEVIGNACQ	1	F	266		0,05		0,95

Total
Surface
Apt 0
Apt 1B
Apt 2

Mme CORNUAULT  
Route des lacs - Nadot  
40170 St JULIEN EN BORN

Cartes 1/25 000 ème : Castets 1 341 ET, Mimizan 1 340 ET  
Tél : 05 58 42 81 82

N° Parcelle	Commune	Surface	Section	Parcelles	Observations	Apt. 0	Apt. 1B	Apt. 2
1	ST JULIEN	12,4	AE	257, 258, 261- 265, 269 - 273	Habitations, fossé	0,3		12,1
2	ST JULIEN	6,33	AW	24, 26 - 30, 49 - 51, 53 - 58	fossé	0,3	2	4,03
3	ST JULIEN	6,25	AZ	1, 2, 5 - 7	cours d'eau, fossés	1,32		4,93
4	ST JULIEN	4	AZ	203 - 205, 212, 284, 286	Habitations	0,05		3,95

Total	
Surface	28,98
Apt 0	1,97
Apt 1B	2
Apt 2	25,01

Vu pour être annexé à  
l'arrêté préfectoral n°/85  
en date du - 2 AVR. 1999  
Le Préfet.

Le Secrétaire Général.

Jean de L'HERMITÉ